



SOUR.SYSTÉM	VÝŠK.SYSTÉM	ZAMĚŘIL	ZPRACOVAL	Ing.MORCOVÁ B. GEODETICKÉ PRÁCE ČSA 60 BŘECLAV 4				
S-JTSK	BpV	MORC Z.	ING.MORCOVÁ					
AKCE	PŘIBICE - SVOBODNÝ HÁJEK SPLAŠKOVÁ A DEŠŤOVÁ KANALIZACE II. ETAPA			ZAK.Č.	20/2017-MO			
OBSAH				GEODETICKÉ ZAMĚŘENÍ SKUTEČNÉHO STAVU			DATUM	27.7.2017
							FORMÁT	A4
							VÝKR.Č.	1
							MĚŘITKO	1: 500

TECHNICKÁ ZPRÁVA

Název akce	PŘIBICE SVOBODNÝ HÁJEK SPLAŠKOVÁ A DEŠŤOVÁ KANALIZACE, II. ETAPA	
	Souřadnicový systém	S – JTSK
	Výškový systém	BpV
	Třída přesnosti	3
	Měřítko	1 : 500
	Přístroje a pomůcky	GPS TOPCON HiPer +, TS GTS-226
	Použitý software	GROMA, Microstation
Údaje o lokalitě	Objednatel	Obecní úřad Přibice
	Okres	Břeclav
	Katastrální území	Přibice
	Obec	Přibice
	Část obce	Svobodný hájek
	Ulice	
Údaje o dodavateli	Název firmy	Ing. Morcová, Geodetické práce
	Adresa	ČSA 60, Břeclav 4
	Telefon, fax	602 775 518, 519 326 896
	E-mail	morcova@mgeo.cz
	Odpovědný pracovník	Ing. Morcová
	Vyhotovitelé	Ing. Morcová, Morc Z.
	Zak.č.	20/2017-MO
Další údaje	<p>Dne 4.7.2017 bylo provedeno polohopisné a výškopisné zaměření kanalizace v celkové délce – splašková kanalizace 45.7 m (PP DN 300), dešťová kanalizace 43.2 m (PP DN 400).</p> <p>Předmětem měření byly dna a poklopy kanalizačních šachet.</p> <p>Výšky poklopů šachet platné ke dni zaměření. Při výstavbě komunikací může dojít k jejich úpravě.</p> <p>Zaměření provedeno polární metodou s připojením do platných systémů metodou GNSS.</p>	
Údaje o převzetí	Datum	27.7.2017
	Podpis dodavatele	
	Podpis TD	
	Razítko	<p>Náležitosti a přesnosti odpovídá právním předpisům.</p> 

Seznam souřadnic (S-JTSK, BpV)

Bod č.	y	x	z-dno	z-poklop
ŠD5	603176.31	1186520.65	186.35	188.77
ŠD11	603164.25	1186562.05	187.37	189.82
ŠS1	603173.50	1186517.24	187.28	188.59
ŠS7	603161.83	1186561.45	188.01	189.84




PODÉLNÝ PROFIL - SPLAŠKOVÁ KAN. - DN 300

ČÍSLO ŠACHTY

ŠS1

ŠS7



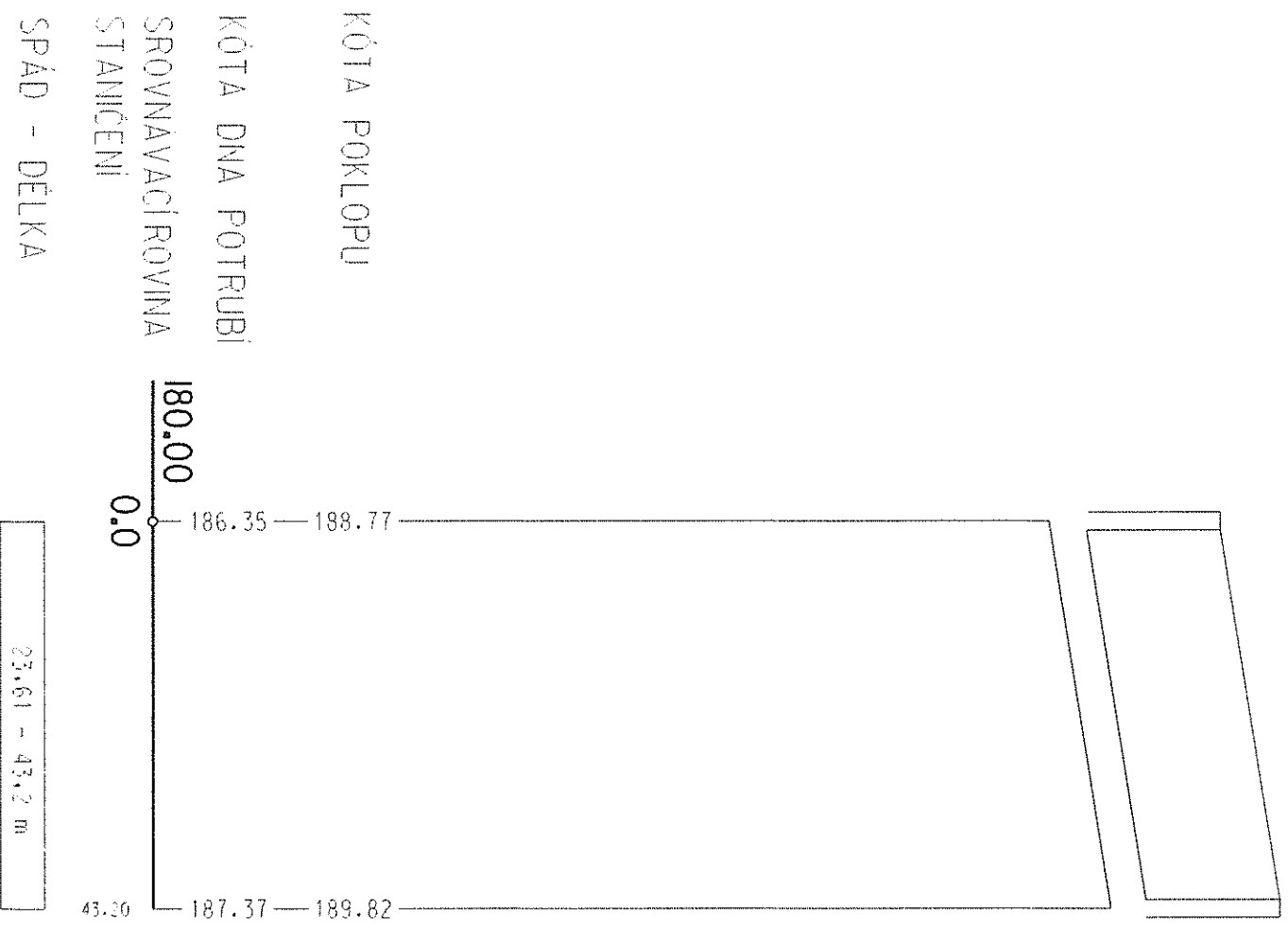
1 : 1000 / 100

PODÉLNÝ PROFIL - DEŠŤOVÁ KAN. - DN 300

ČÍSLO ŠACHTY

ŠD5

ŠDII



1 : 1000 / 100